

REGIONE UMBRIA

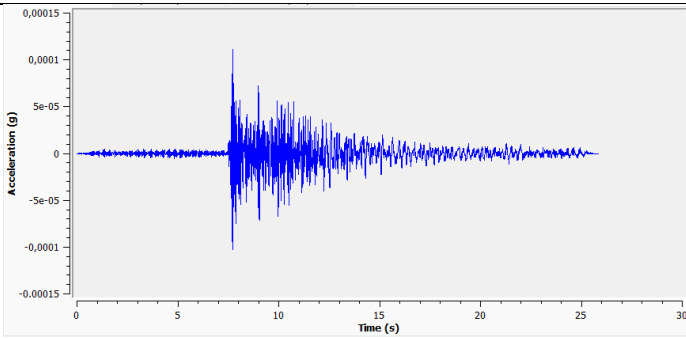
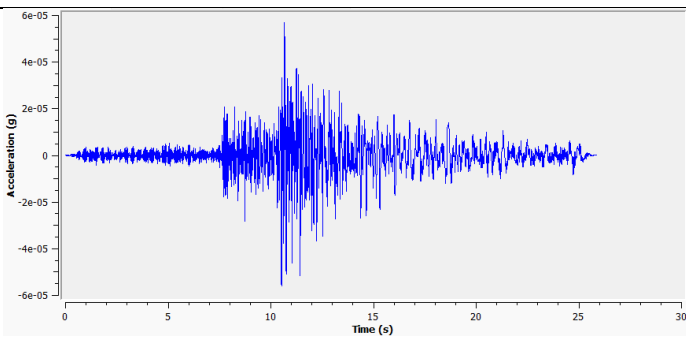
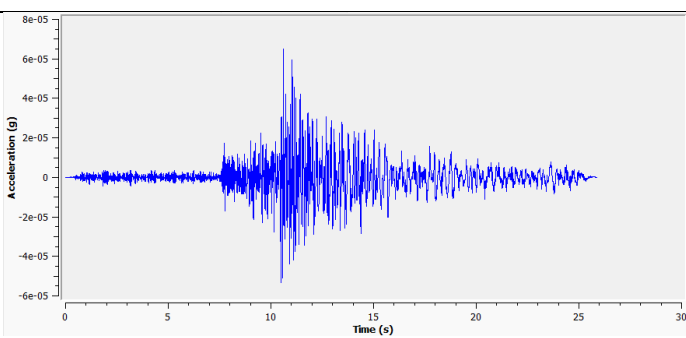


OSSERVATORIO SISMICO "A.BINA"

BANCA DATI ACCELEROMETRICI RESIR- ACCELEROGRAMMI ACQUISITI DA STAZIONI ACCELEROMETRICHE

Data ed ora (UTC) del terremoto	Località più vicina	Magnitudo	Località della registrazione
30/11/2022 00.34	Pietralunga	2.0	Città di Castello

STAZIONE DI CITTA' DI CASTELLO Sigla: 2742 Localizzazione (wgs 84): Lat. 43.460355, long 12.248038 cat. NTC 17/01/18: C

	<p>Componente verticale</p> <p>2022-11-30-0034-52S.2742_001_CHZ</p> <p>Unità di misura dell'accelerazione: g</p> <p>Campionamento: 0.005Hz (200 cps)</p> <p>n. dati: 5172</p> <p>pga: 0.000111 g</p>
	<p>Componente orizzontale N-S</p> <p>2022-11-30-0034-52S.2742_001_CHN</p> <p>Unità di misura dell'accelerazione: g</p> <p>Campionamento: 0.005 Hz (200 cps)</p> <p>n. dati: 5172</p> <p>pga: 0.000057 g</p>
	<p>Componente orizzontale E-W</p> <p>2022-11-30-0034-52S.2742_001_CHE</p> <p>Unità di misura dell'accelerazione: g</p> <p>Campionamento: 0.005 Hz (200 cps)</p> <p>n. dati: 5172</p> <p>pga: 0.000065 g</p>